

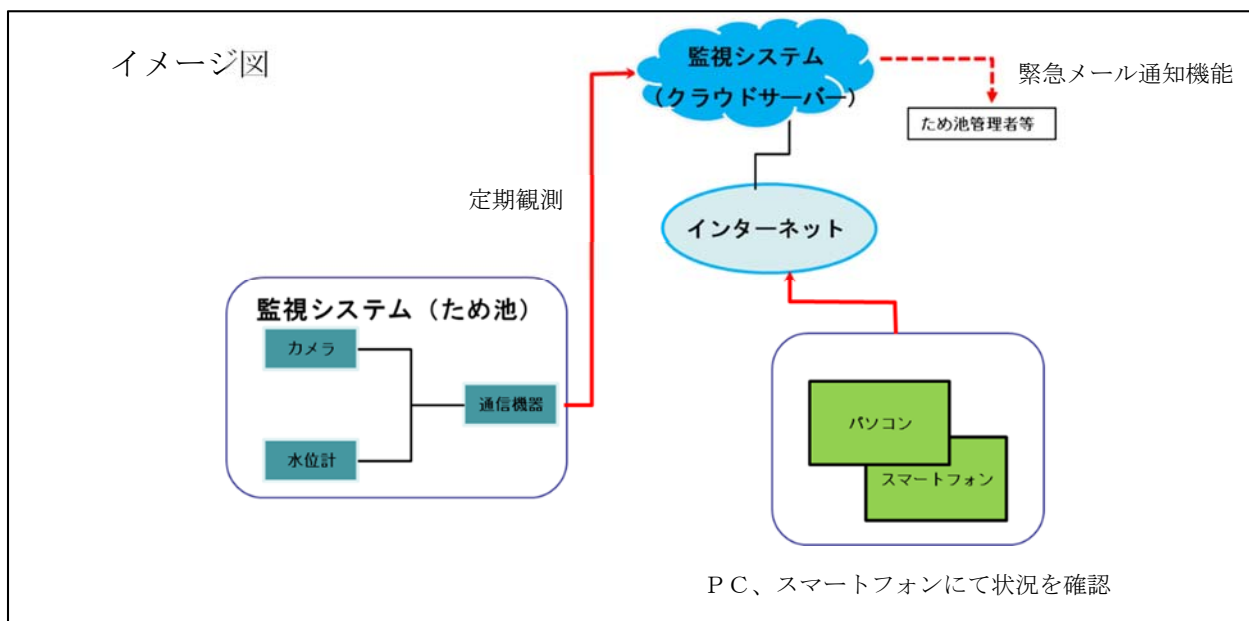


長野県ため池監視システムの概要

ため池に設置する、監視カメラ（静止画）と水位計の情報は、クラウドサーバーへ集約され、ため池管理者等は、パソコンやスマートフォンからいつでも確認することができます。

また、豪雨等による水位の上昇により決壊の危険が高まった場合は、システムに登録された管理者等へメールで通知することができます。

本システムでは、ため池の水位変動がグラフで表示され、利水の状況を正確に把握できることから、ため池管理者の維持管理の負担軽減と効率的な水管理が期待できます。



設置例 有旅大池（長野市）

P.C、スマートフォンでカメラ画像と水位データが確認できます